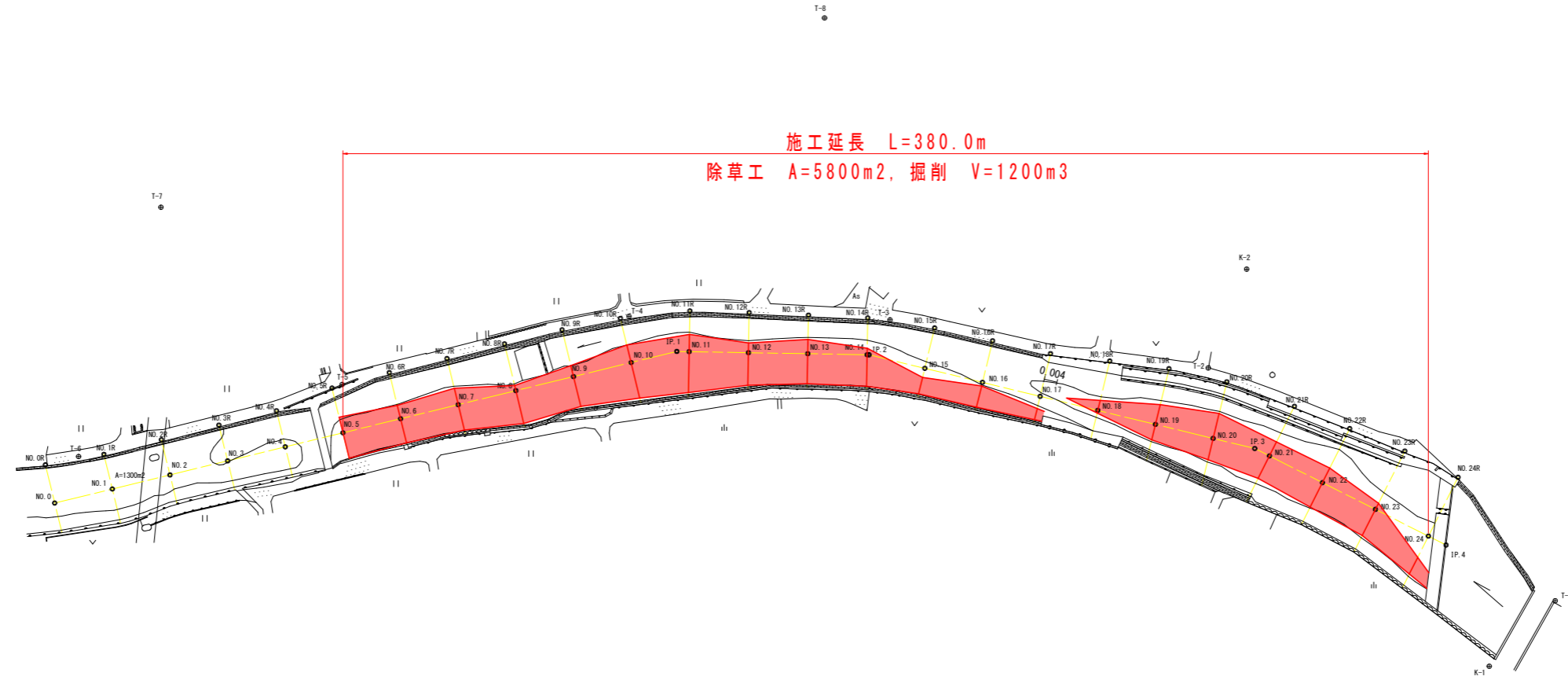


平面図 S=1:1000



座標一覧表

測点名	X座標	Y座標
K-1	111233.506	91364.026
K-2	111367.274	91282.256
T-1	111255.570	91386.253
T-2	111333.990	91269.293
T-3	111350.187	91162.019
T-4	111351.385	91074.036
T-5	111328.402	90977.323
T-6	111304.157	90888.512
T-7	111388.119	90916.270
T-8	111451.888	91139.957

中心線座標一覧表

測点名	X座標	Y座標
NO. 0	111288.486	90880.452
NO. 1	111293.219	90899.884
NO. 2	111297.952	90919.316
NO. 3	111302.685	90938.748
NO. 4	111307.417	90958.180
NO. 5	111312.150	90977.611
NO. 6	111316.883	90997.043
NO. 7	111321.616	91016.475
NO. 8	111326.349	91035.907
NO. 9	111331.082	91055.339
NO. 10	111335.815	91074.771
NO. 11	111339.492	91094.202
NO. 12	111339.141	91114.317
NO. 13	111338.789	91134.314
NO. 14	111338.437	91154.311
NO. 15	111333.866	91173.765
NO. 16	111329.146	91193.200
NO. 17	111324.427	91212.636
NO. 18	111319.707	91232.071
NO. 19	111314.987	91251.506
NO. 20	111310.268	91270.941
NO. 21	111304.359	91289.939
NO. 22	111295.355	91307.797
NO. 23	111286.351	91325.655
NO. 24	111277.346	91343.514

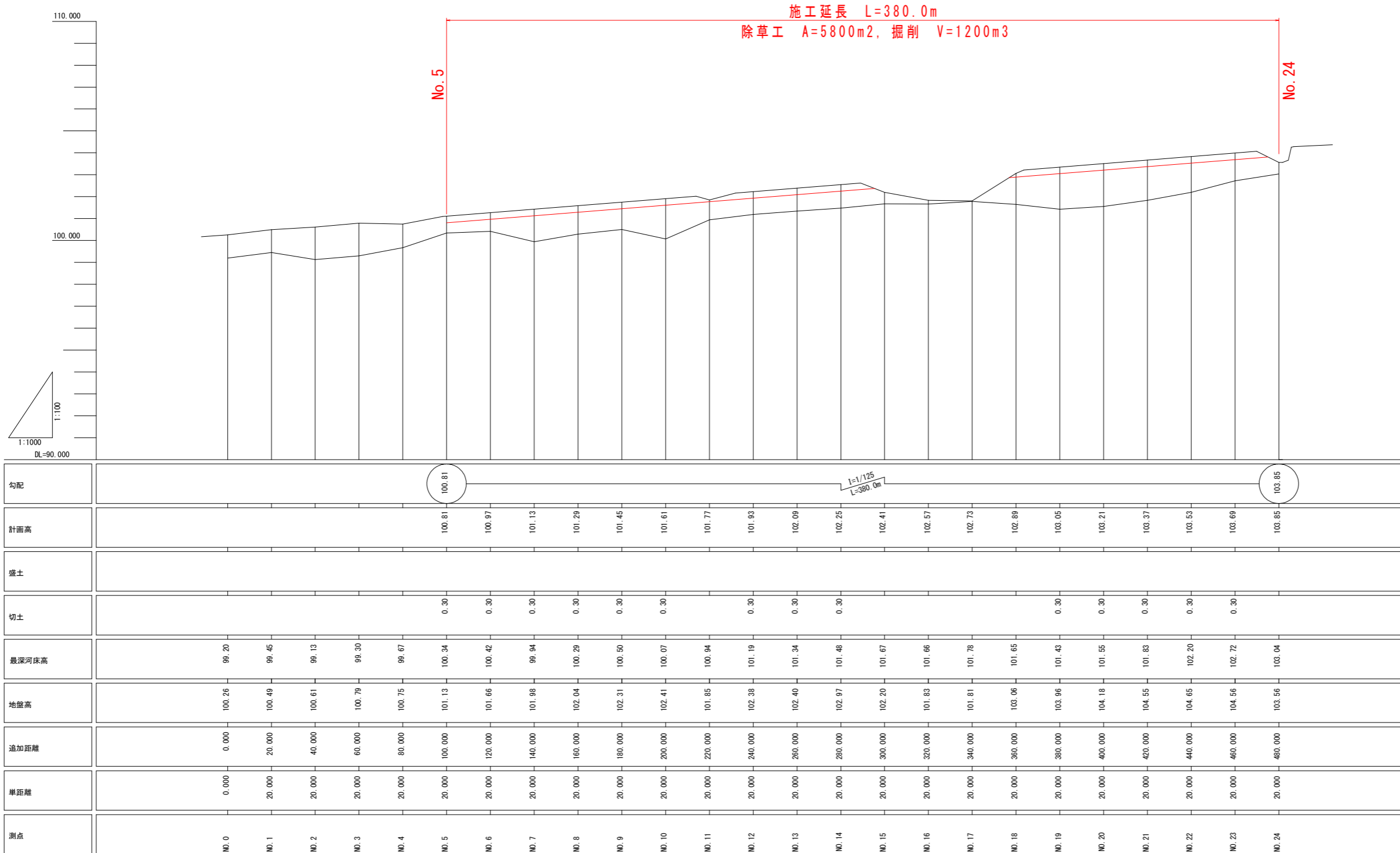
控点座標一覧表

測点名	X座標	Y座標	H
NO. OR	111301.360	90877.316	103.475
NO. 1R	111304.878	90897.044	103.575
NO. 2R	111309.805	90916.429	103.651
NO. 3R	111314.732	90935.813	103.744
NO. 4R	111319.562	90955.222	103.826
NO. 5R	111327.210	90973.944	103.849
NO. 6R	111332.429	90993.257	103.968
NO. 7R	111337.162	91012.689	104.059
NO. 8R	111342.089	91032.074	104.169
NO. 9R	111346.822	91051.506	104.458
NO. 10R	111350.680	91071.150	104.629
NO. 11R	111353.190	91094.561	104.774
NO. 12R	111352.638	91114.555	104.885
NO. 13R	111351.787	91134.543	104.890
NO. 14R	111350.835	91154.529	104.958
NO. 15R	111347.471	91177.069	105.057
NO. 16R	111343.140	91196.599	105.183
NO. 17R	111338.809	91216.128	105.169
NO. 18R	111336.324	91236.106	105.371
NO. 19R	111333.742	91256.060	105.605
NO. 20R	111329.314	91275.566	105.863
NO. 21R	111321.957	91298.357	106.103
NO. 22R	111313.570	91316.981	106.195
NO. 23R	111305.995	91335.560	106.499
NO. 24R	111297.169	91353.509	106.874

実施設計図面

工事名	R3徳土 嵯峨川 佐・下 河道掘削工事		
路線名等	嵯峨川		
工事箇所	名東郡佐那河内村下菅沢池		
図面名	平面図		
縮尺	S=1:1000	図面番号	1 / 5
会社名			
事業者名	徳島県県土整備部 東部県土整備局 (徳島)		

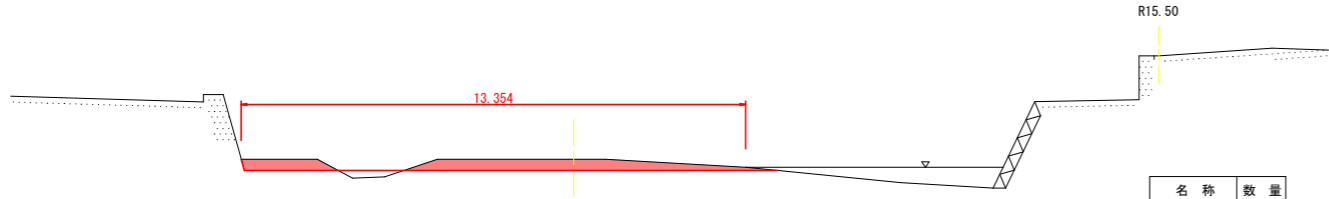
縦断面図 H=1:1000  
V=1:100



実施設計図面

工事名	R3徳土 嵯峨川 佐・下 河道掘削工事		
路線名等	嵯峨川		
工事箇所	名東郡佐那河内村下菅沢地		
図面名	縦断面図		
縮尺	図示	図面番号	2 / 5
会社名			
事業者名	徳島県土木整備部 東部県土整備局 (徳島)		

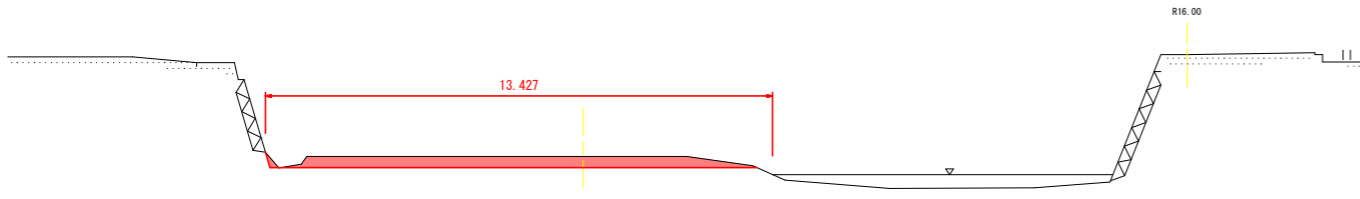
NO. 5  
GH=101.13



名称	数量
掘削 (m3)	2.9
除草 (m2)	13.4

DL=95.000

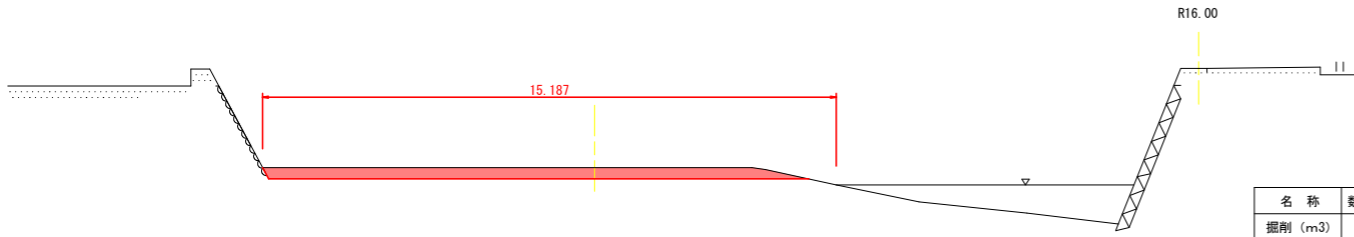
NO. 6  
GH=101.66



名称	数量
掘削 (m3)	3.4
除草 (m2)	13.4

DL=95.000

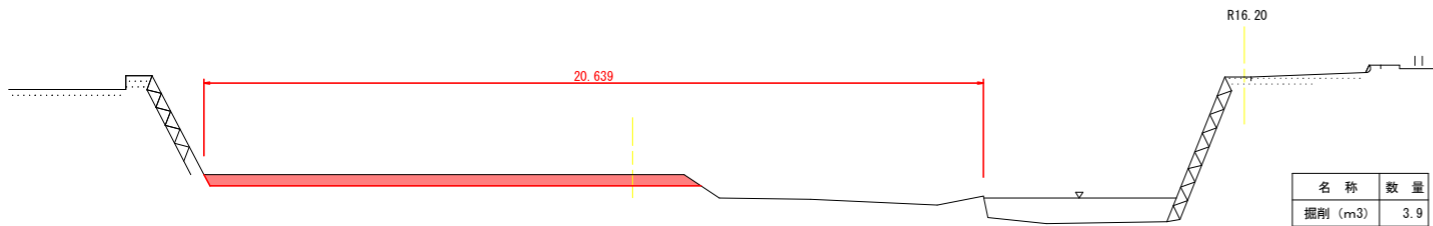
NO. 7  
GH=101.98



名称	数量
掘削 (m3)	4.1
除草 (m2)	15.2

DL=96.000

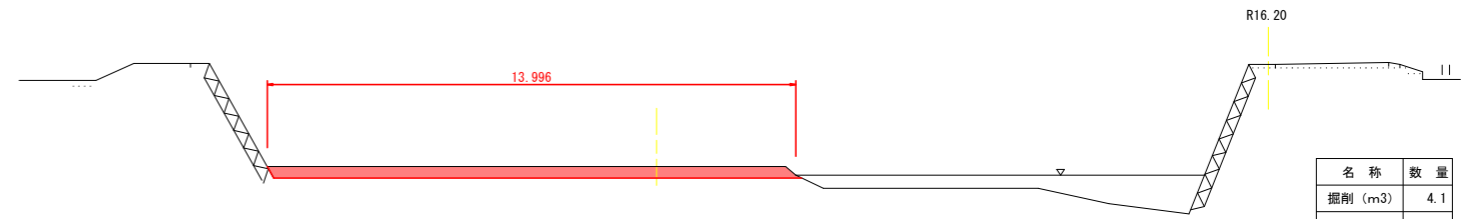
NO. 8  
GH=102.04



名称	数量
掘削 (m3)	3.9
除草 (m2)	20.6

DL=96.000

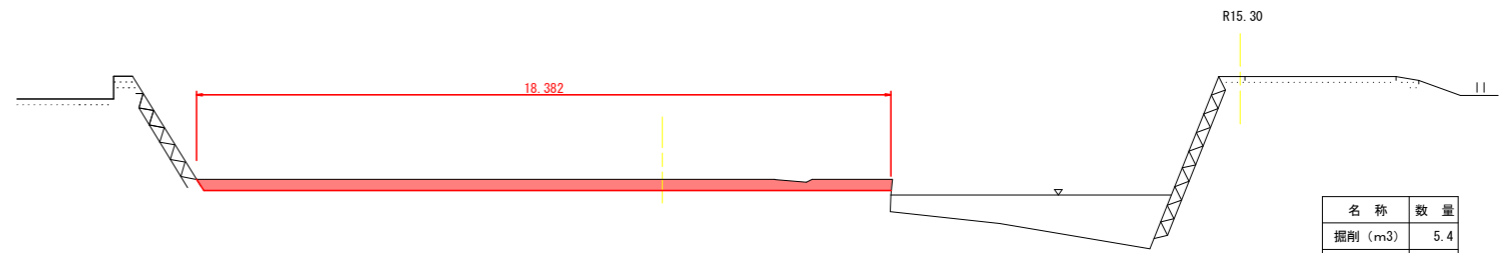
NO. 9  
GH=102.31



名称	数量
掘削 (m3)	4.1
除草 (m2)	14.0

DL=96.000

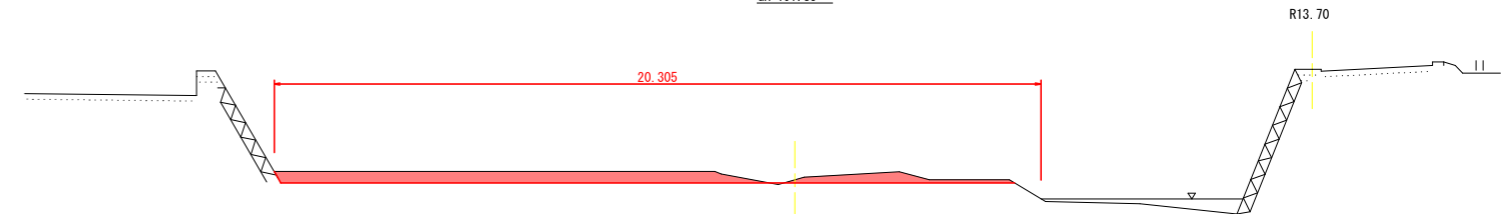
NO. 10  
GH=102.41



名称	数量
掘削 (m3)	5.4
除草 (m2)	18.4

DL=96.000

NO. 11  
GH=101.85

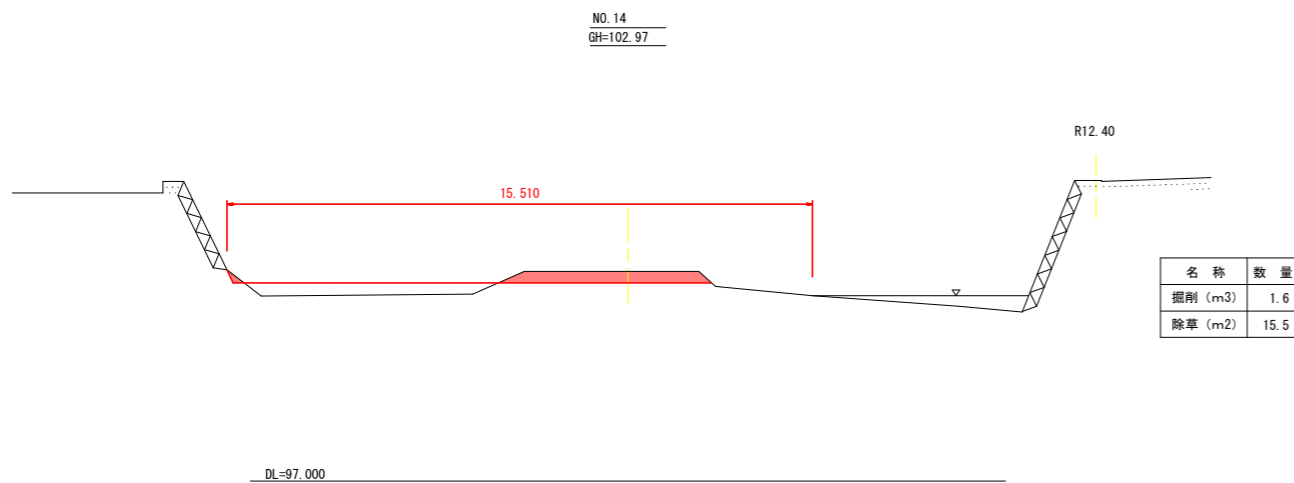
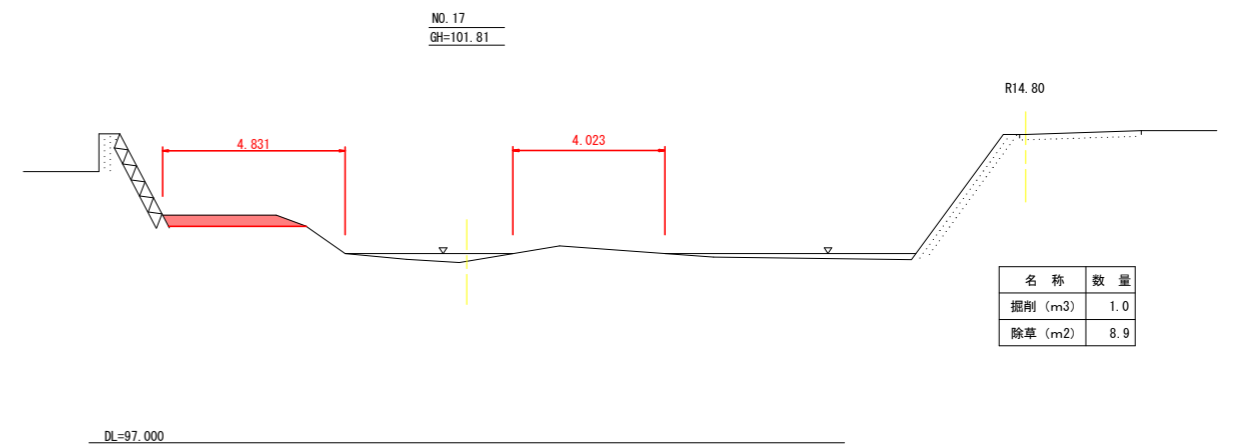
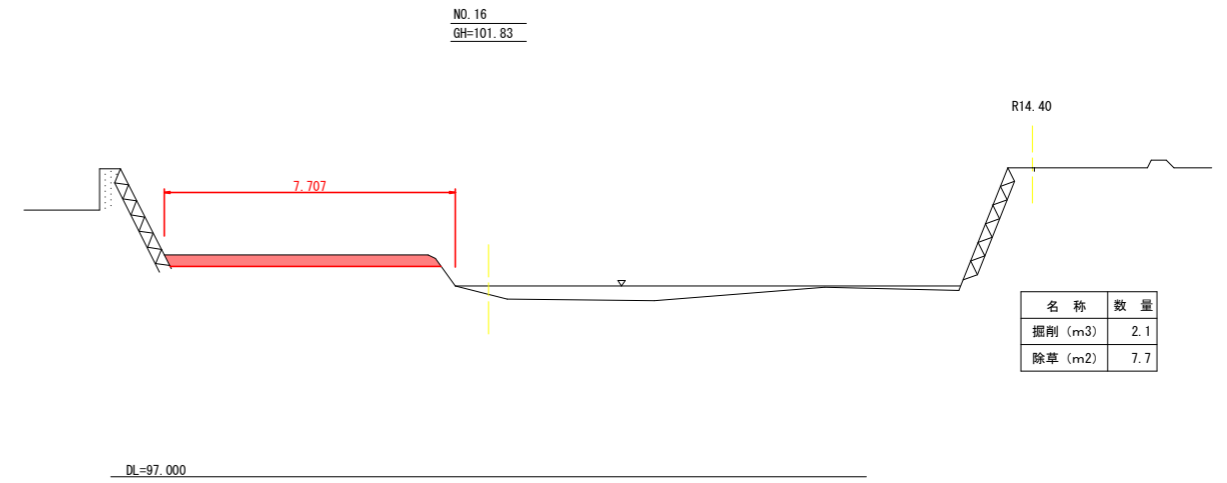
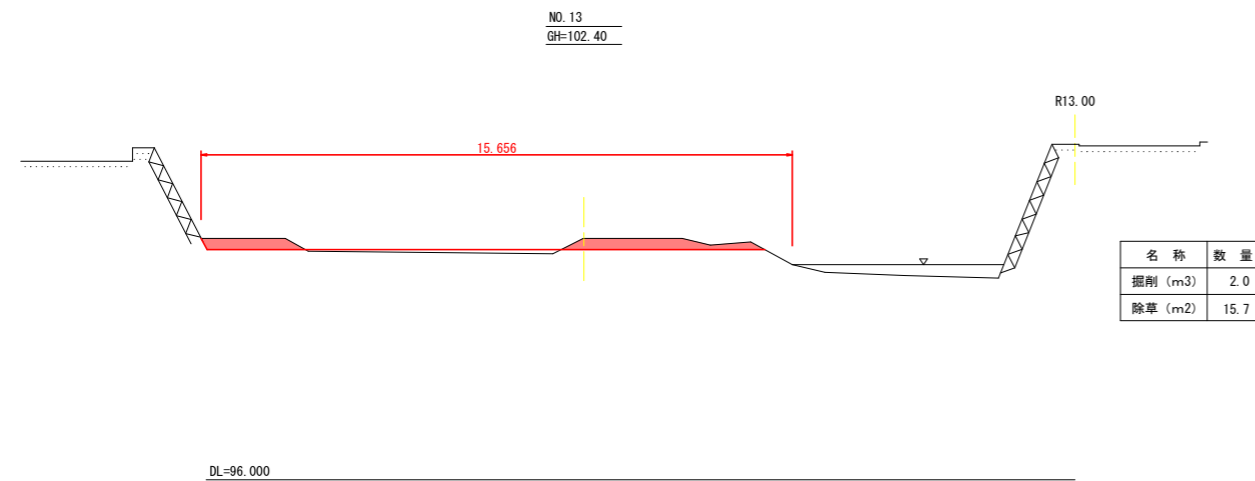
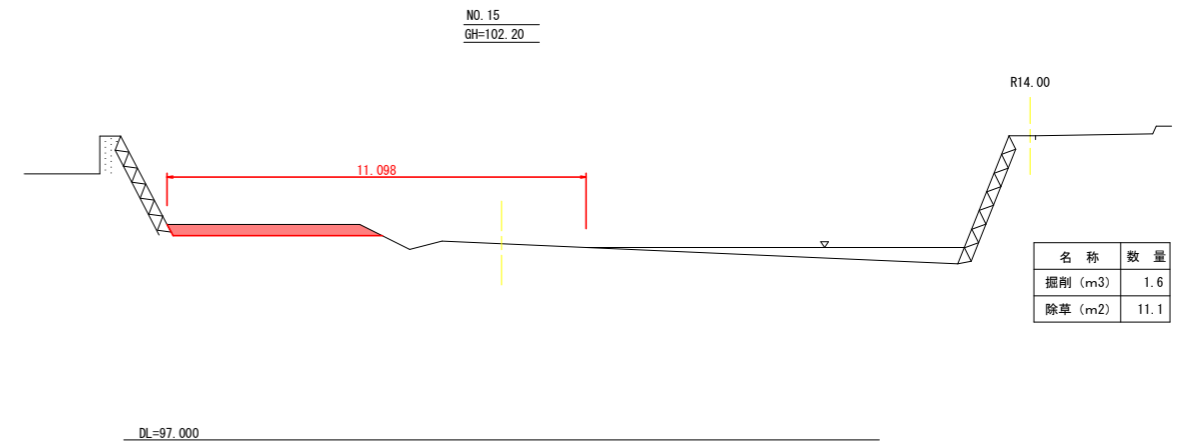
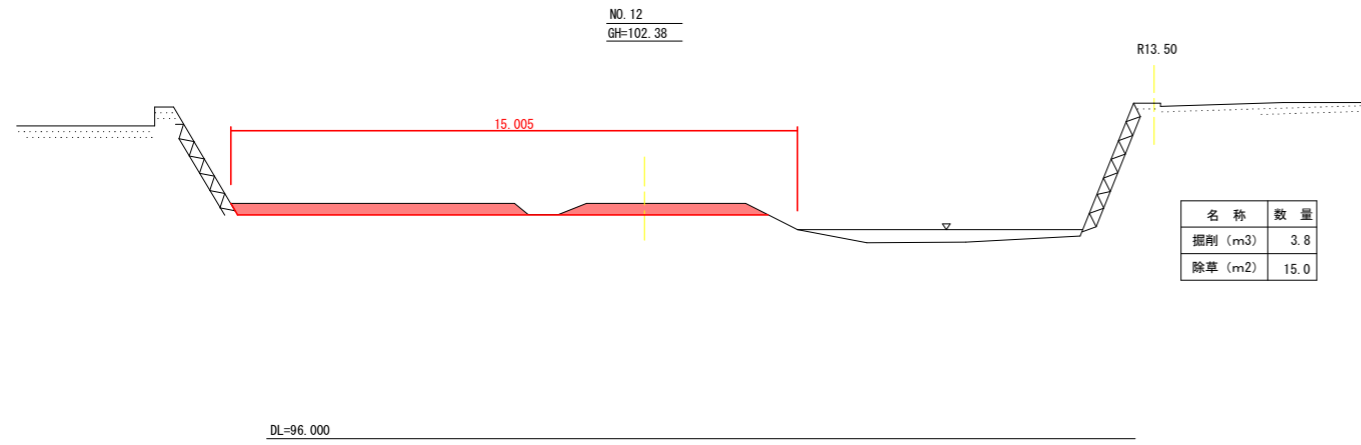


名称	数量
掘削 (m3)	4.6
除草 (m2)	20.3

DL=96.000

実施設計図面

工事名	R3徳土 嵯峨川 佐・下 河道掘削工事		
路線名等	嵯峨川		
工事箇所	名東郡佐那河内村下菅沢池		
図面名	横断面		
縮尺	S=1:100	図面番号	3 / 5
会社名			
事業者名	徳島県土木整備部 東部県土整備局 (徳島)		



実施設計図面

工事名	R3徳土 嵯峨川 佐・下 河道掘削工事		
路線名等	嵯峨川		
工事箇所	名東郡佐那河内村下菅沢地		
図面名	横断面		
縮尺	S=1:100	図面番号	4 / 5
会社名			
事業者名	徳島県土木整備部 東部県土整備局 (徳島)		

NO. 18  
GH=103.06

R17.10

7.083

NO. 22  
GH=104.65

22.061

R20.40

名称	数量
掘削 (m3)	1.0
除草 (m2)	7.1

DL=97.000

名称	数量
掘削 (m3)	4.3
除草 (m2)	22.1

NO. 19  
GH=103.96

R19.30

14.250

NO. 23  
GH=104.56

16.952

R22.00

名称	数量
掘削 (m3)	3.4
除草 (m2)	14.3

DL=97.000

名称	数量
掘削 (m3)	3.5
除草 (m2)	17.0

NO. 20  
GH=104.18

R19.60

17.470

NO. 24  
GH=103.56

19.990

R22.20

名称	数量
掘削 (m3)	4.7
除草 (m2)	17.5

DL=97.000

名称	数量
掘削 (m3)	1.7
除草 (m2)	20.0

NO. 21  
GH=104.55

R18.70

18.940

DL=99.000

名称	数量
掘削 (m3)	4.0
除草 (m2)	18.9

DL=98.000

実施設計図面

工事名	R3徳土 嵯峨川 佐・下 河道掘削工事		
路線名等	嵯峨川		
工事箇所	名東郡佐那河内村下菅沢池		
図面名	横断面		
縮尺	S=1:100	図面番号	5 / 5
会社名			
事業者名	徳島県県土整備部 東部県土整備局 (徳島)		